






-  VIAS PRINCIPALES
-  VIALIDAD EXISTENTE
-  CALLE PÚBLICA
-  SERVIDUMBRE DE PASO
-  DELIMITACIÓN DEL ÁREA DEL PLAN

INFORMACIÓN CARTOGRÁFICA: INTENDENCIA MALDONADO
FUENTE DE INFORMACIÓN: BASE IDE UY - INTENDENCIA MALDONADO - GOOGLE EARTH 2012
FECHA DE ORIGEN DEL RECAUDO GRÁFICO: 02 / 08 / 2012
FECHA DE MODIFICACIÓN: 06 / 10 / 2012
OBSERVACIONES: -