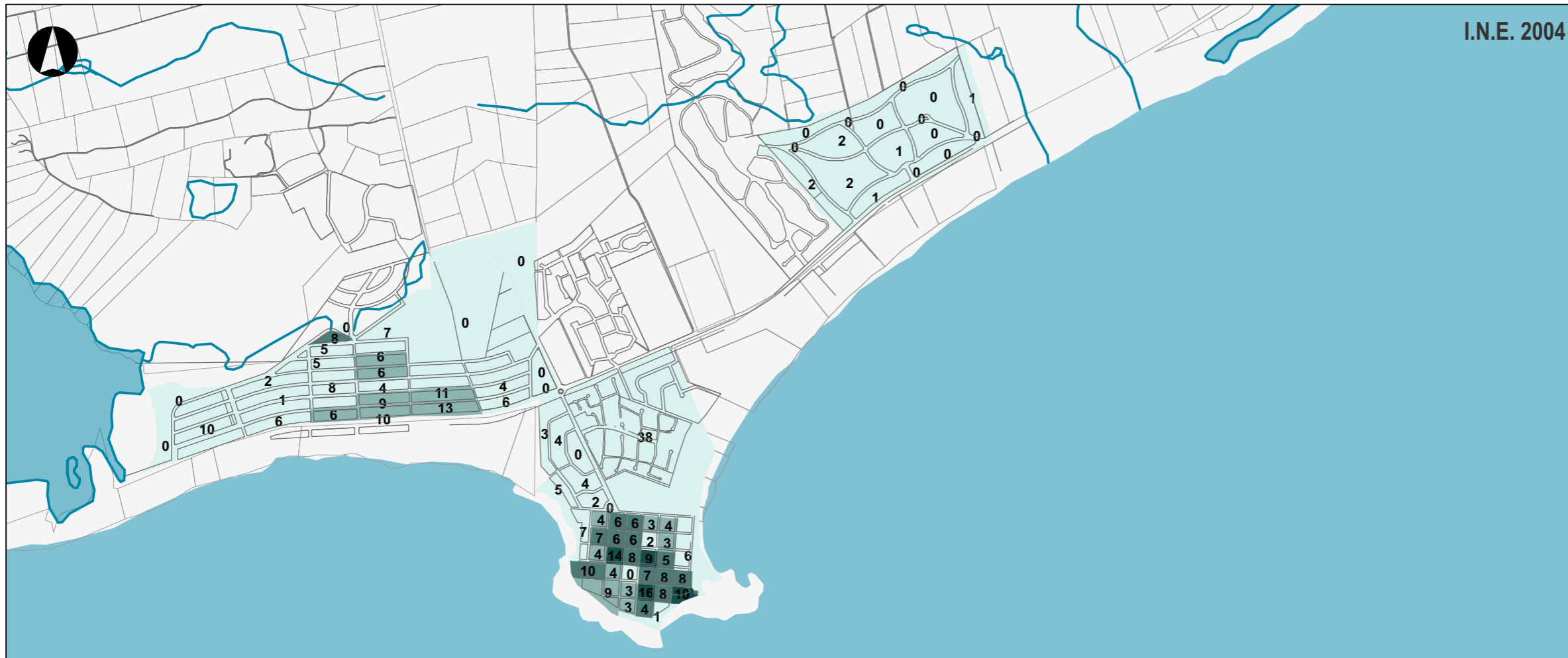

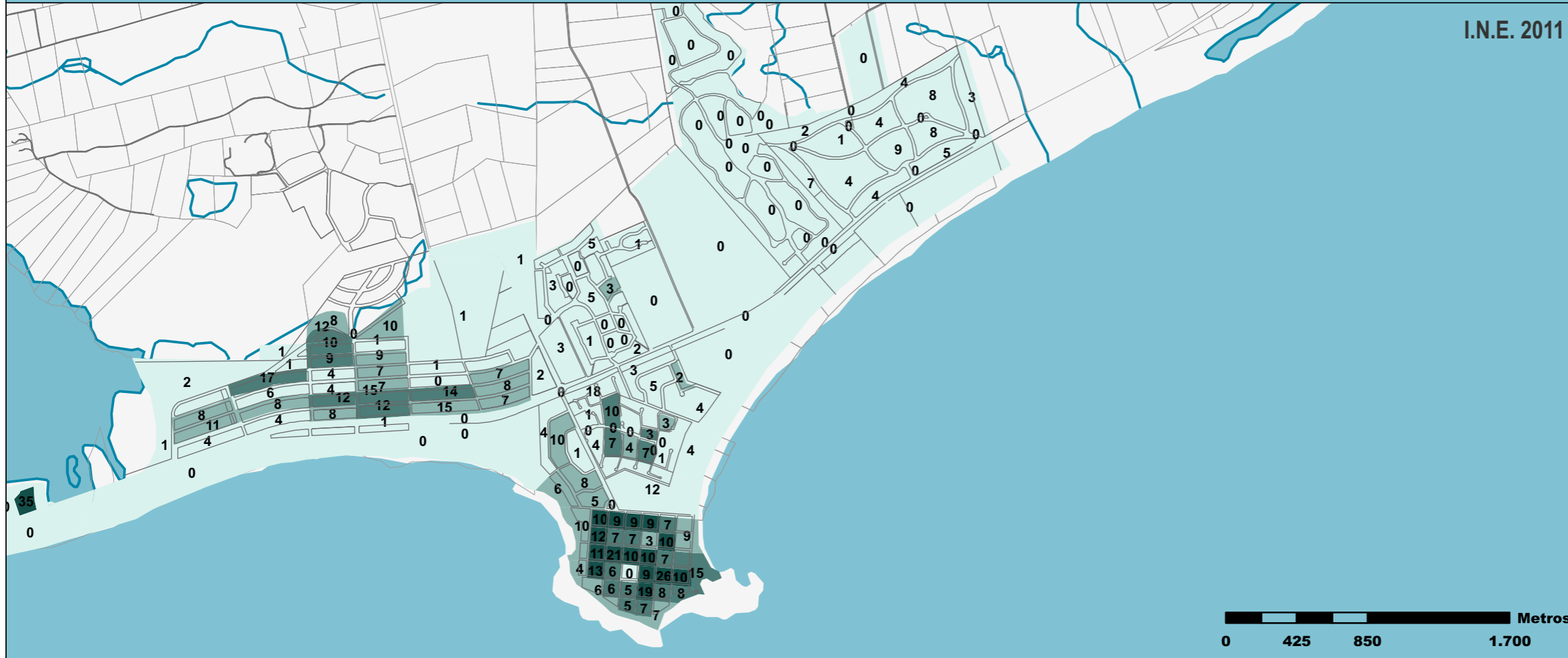


I.N.E. 2004

PLAN LOCAL DE ORDENAMIENTO TERRITORIAL
 PARA LA PROTECCIÓN Y DESARROLLO SOSTENIBLE DEL TERRITORIO
 ENTRE LAS LAGUNAS JOSÉ IGNACIO Y GARZÓN DESDE LA RUTA
 NACIONAL N°9 AL OCEANO ATLÁNTICO



I.N.E. 2011



INFORMACIÓN CARTOGRÁFICA:

INTENDENCIA MALDONADO

FUENTE DE INFORMACIÓN:

BASE IDE UY - INTENDENCIA MALDONADO - INE

FECHA DE ORIGEN DEL RECAUDO GRÁFICO:

06 / 08 / 2012

FECHA DE MODIFICACIÓN:

06 / 10 / 2012

OBSERVACIONES:

-