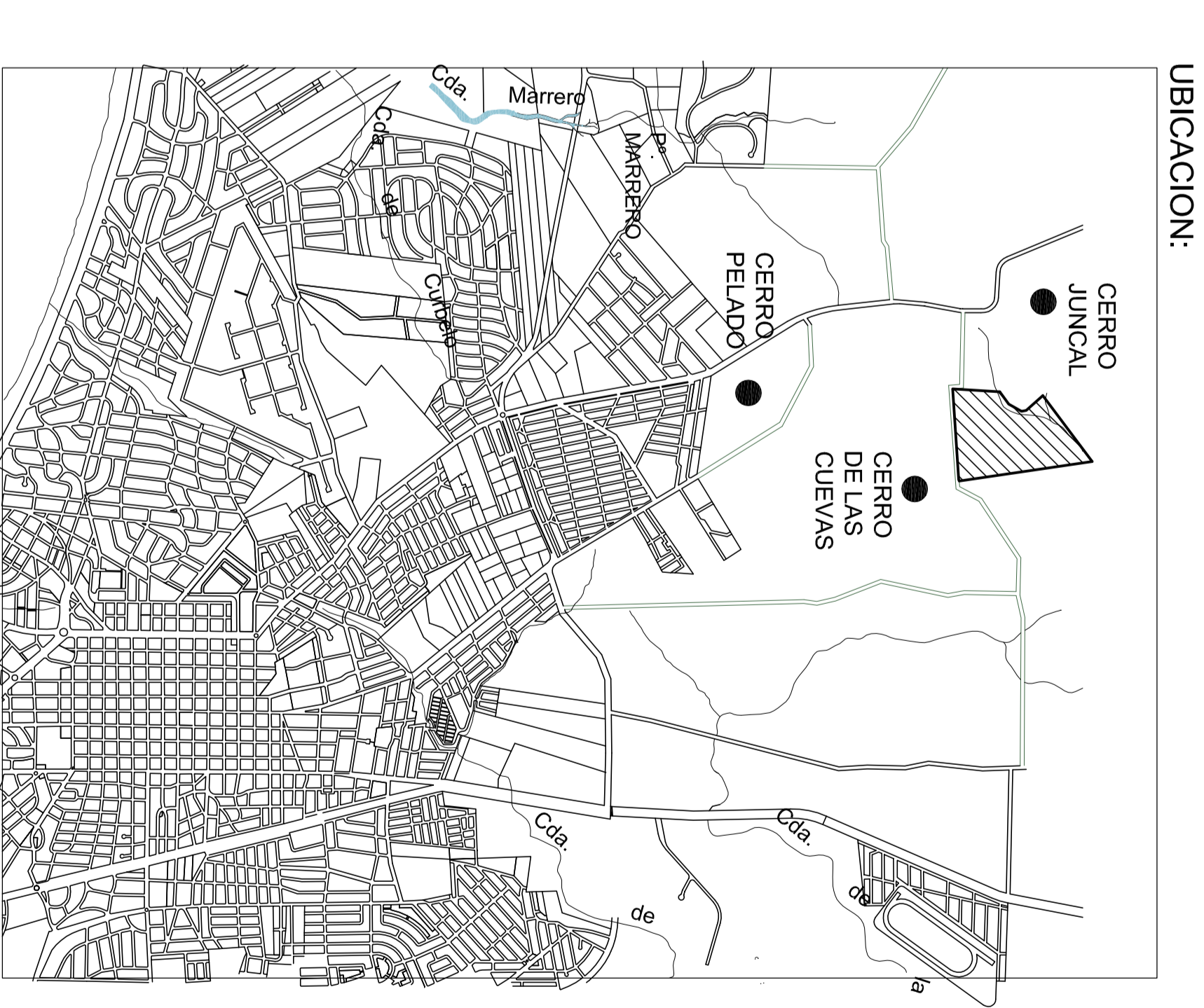
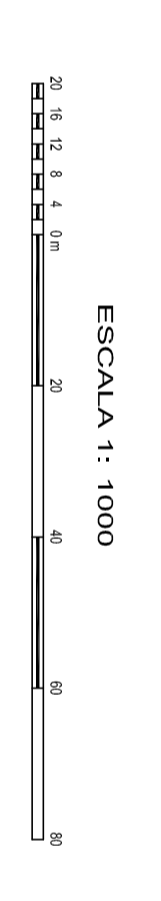
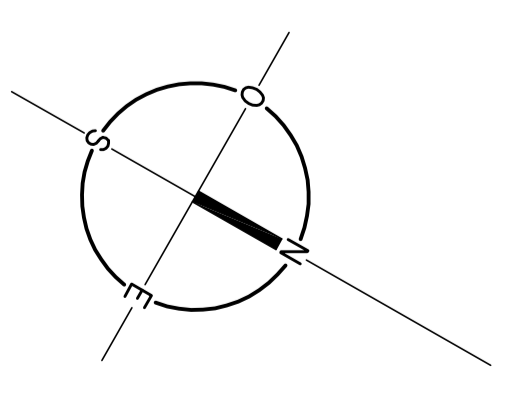


Manz.	Area
A	1783m² 15dm²
B	4661m² 83dm²
C	6079m² 100dm²
D	3949m² 79dm²
E	114 0059m²
F	114 6722m²
G	2920m² 97dm²
H	7885m² 35dm²
I	114 0465m²
J	9409m² 27dm²
K	8557m² 41dm²
L	8489m² 90dm²
M	8499m² 12dm²
N	8489m² 90dm²
O	8489m² 90dm²
P	9579m² 26dm²
Q	114 1424m²
R	9575m² 06dm²
S	7732m² 87dm²
T	5519m² 19dm²
U	3374m² 52dm²
V	114 1247m²
W	114 1466m²
X	3296m² 24dm²
Y	7860m² 20dm²
Z	2362m² 86dm²
AA	5767m² 49dm²
AB	414 8919m²
TOTAL =	2514 4388m²



UBICACION:



<p align="center">- PLANO DE MENSURA -</p> <p align="center">- FRACCIONAMIENTO -</p>		<p>ESCALA = 1:1000</p>
PADRON MANZ. 2333 AREA TERRENO 116 m² 36 6749	MALDONADO, APOSTOY DE 2016. MANZ. CATASTRAL 2242-C. CUADRICULA 53. DEPARTAMENTO: MALDONADO	BOLIVAR SOTO OLACIA Proprietario
PROPRIETARIO: INTENDENCIA MUNICIPAL DE MALDONADO		
ANOTACIONES: Este plano de mensura fue elaborado por el Sr. Bolivar Soto Olacia, Ingeniero Catastral, en la Oficina de Catastro de Maldonado, el día 14 de mayo de 2016, con el fin de regularizar el terreno que se indica en el presente plano, el cual se encuentra en posesión de Bolivar Soto Olacia, quien declara que el terreno que se indica en el presente plano es de su propiedad y que no tiene ninguna otra carga o gravamen.		
1. 2. 3.	4. 5. 6.	7. 8. 9.
DIRECCION GENERAL DEL CATASTRO NACIONAL OFICINA GENERAL DE CATASTRO DE MALDONADO Calle 14 de Mayo y Avenida 14 de Mayo, Maldonado, Maldonado, Uruguay. Teléfono: 99 511 1111		MALDONADO, APOSTOY DE 2016. MALDONADO, APOSTOY DE 2016.

ERROR: syntaxerror
OFFENDING COMMAND: --nostringval--

STACK:

/Title
()
/Subject
(D:20160808145039-03'00')
/ModDate
()
/Keywords
(PDFCreator Version 0.9.5)
/Creator
(D:20160808145039-03'00')
/CreationDate
(Usuario)
/Author
-mark-